

# PR 3 Os Encantos de Alcoutim




## Início do Percurso

Saindo da Praça da República, atravesse a ponte sobre a Ribeira de Cadavais e siga em frente.

A seguir ao Centro de Saúde, vire à direita, em direcção ao Castelo "Velho" / Pousada da Juventude. Depois de passar pela Pousada, alguns metros mais à frente, suba o Cerro de Santa Bárbara, no topo do qual se encontram as ruínas do Castelo "Velho". Esta fortificação, constituída por um conjunto de muralhas e edifícios habitacionais, foi erguida durante o período islâmico, nos séculos VIII - IX. As pesquisas arqueológicas neste espaço iniciaram-se em 1985, sob a coordenação da Dr<sup>a</sup> Helena Catarino.



Continue o seu passeio, descendo o cerro pela encosta sul. Retomando o caminho que percorreu anteriormente regressa à vila de Alcoutim. Junto ao edifício da escola, siga em direcção à praia fluvial, atravessando o pontão sobre a Ribeira de Cadavais.



## Troço opcional

Se pretende realizar o troço opcional deste percurso dirija-se ao cais de Alcoutim, apanhe o barco para a outra margem do rio e conheça San Lucar.

Depois de um passeio pelas muralhas, saia do castelo pela porta principal e retome o PR3. Recomendamos, ainda, uma visita à Capela de Sto António e à Igreja Matriz de São Salvador.

Para finalizar, visite a Casa do Artesanato, localizada junto ao posto de turismo, onde poderá adquirir algumas peças de artesanato produzidas neste concelho.

Esperamos que tenha gostado e desfrutado do passeio! Até breve!




- Restaurante
- Zona frutícola
- Igreja
- Vista panorâmica / Miradouro
- Paisagem de interesse relevante
- Monte típico / Aldeia preservada
- Paragem de autocarro
- Colinas (relevo sinuoso)
- Fonte / Poço / Chafariz
- Posto de turismo
- Centro de saúde
- Moinho (vento)
- Artesanato
- Escavações arqueológicas
- Praia fluvial
- Parque de merendas
- Alojamento
- Cais / Ancoradouro
- Fortaleza
- Núcleo museológico
- Café
- Parque de campismo



O próximo ponto a visitar é a Ermida da Nossa Sra. da Conceição, localizada na colina em frente. Para lá chegar siga a sinalização do PR3.

A Ermida da Nossa Sra. da Conceição tem planta longitudinal composta por nave, capela-mor e sacristia.

Foi totalmente reconstruída no segundo decénio do século XVI, restando dessa época o portal manuelino. Actualmente alberga o Núcleo Museológico de Arte Sacra de Alcoutim.



Para continuar o passeio e visitar o Castelo "Novo" da Vila, deixe a Ermida e desça a escadaria virada para o rio.

Recomendamos uma visita ao Núcleo Museológico de Arqueologia no interior do Castelo, onde está presente uma exposição do Património Arqueológico do concelho de Alcoutim, que tem como fio condutor um percurso histórico que se iniciou há mais de 5000 anos.



## Ficha Técnica

**Modalidade:** Pedestre

**Acessos ao ponto de partida:** E.N.122 ou IC27 (circulando por uma destas vias, depois de Balurcos virar em direção a Alcoutim).

Em alternativa poderá aceder a Alcoutim pela E.M.507 localizada junto ao Rio Guadiana

**Ponto de Partida:** Alcoutim - Praça da República

**Distância:** Aproximadamente 7 km (com ida a San Lucar - troço opcional)

**Grau de dificuldade:** Médio

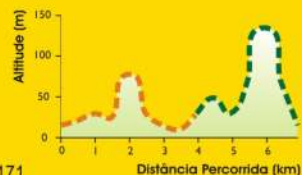
**Relevo:** Acidentado - Máximo - 140 m; Mínimo - 5 m

**Época mais aconselhável:** Primavera, Outono e Inverno

**A levar:** Calçado de marcha, vestuário leve, água, lanche, binóculos (facultativo)

**Grau de interesse:**

Paisagem	***
Fauna e Flora	**
Património Arquitectónico	***
Desporto	***
Artesanato	**



**Contactos úteis:**

Associação ODIANA - Tel. - 281 531 171

Câmara Municipal de Alcoutim - Tel. - 281 540 500

Posto de Turismo de Alcoutim - Tel. - 281 546 179

Junta de Freguesia de Alcoutim - Tel. - 281 546 437

Associação Alcance - Tel. - 281 546 428

GNR de Alcoutim - Tel. - 281 546 208

Bombeiros Voluntários de Alcoutim - Tel. - 281 546 269

**Restaurante / Snack-Bar:**

Restaurante "Alcatiã" - Alcoutim - Tel. - 281 546 606

Casa de Pasto "O Rogério" - Alcoutim - Tel. - 281 545 185

Restaurante "O Soeiro" - Alcoutim - Tel. - 281 546 241

Restaurante "Estalagem do Guadiana" - Tel. - 281 546 647

Restaurante "O Afonso" - Alcoutim - Tel. - 281 546 169

**Artesanato:**

Casa do Artesanato de Alcoutim - venda de produtos artesanais - Alcoutim

Emídio da Costa Rita" - Artes de Pesca - Alcoutim

António Joaquim - Apicultura - Alcoutim

Maria Custódia Silvestre Pereira - Apicultura - Alcoutim

**Emergência:**  
SOS - 112  
SOS Floresta - 117

**Festas, Feiras e Romarias**

Feira do Artesanato - Junho - Alcoutim

Festa do 1º de Maio - Alcoutim

Feira e Festa da Vila - 2ª semana de Setembro - Alcoutim

\* produção esporádica

## CUIDADOS ESPECIAIS

- Seguir somente pelos caminhos sinalizados
- Evitar barulhos e atitudes que perturbem a Natureza
- Observar a fauna à distância preferencialmente com binóculos
- Respeitar a propriedade privada
- Não fazer lume
- Não danificar a flora
- Não deixar lixo
- Ser afável com os habitantes locais
- Cuidado com o gado. Este, embora manso, não gosta da aproximação de estranhos

**Atenção**  
Período de Caça  
entre Outubro e Janeiro  
(Quintas, Feriados e Domingos)

## SINALIZAÇÃO

O PR3 "Os Encantos de Alcoutim" é um percurso pedestre de pequena rota, marcado nos dois sentidos, segundo as normas da Federação de Campismo e Montanhismo de Portugal e da Federação Europeia de Pedestrianismo.

As marcas utilizadas na sinalização/marcação do percurso são as seguintes:



Promotor:



Apoios:



Percurso pedestre registado e homologado pela:



**Porque a sua opinião é importante para nós, envie-nos as suas observações acerca do percurso pedestre através de qualquer um dos contactos que se segue. Obrigado**

## Odiana

Associação para o Desenvolvimento do Baixo Guadiana

Rua 25 de Abril n.º1, 8950-122 Castro Marim

Algarve / Portugal

Tel.: 281 531 171 \* Fax: 281 531 080

www.odiana.pt



# PR3 Percurso pedestre de Alcoutim

Concelho de Alcoutim

## Os Encantos de Alcoutim

"Os Encantos de Alcoutim" é um percurso pedestre de pequena rota, circular, com uma distância aproximada de 4 km. O seu traçado permite visitar os principais pontos de interesse da vila de Alcoutim: As ruínas do Castelo Velho, o Castelo da Vila, a Ermida de Nossa Senhora da Conceição, a Igreja Matriz de S. Salvador, a Capela de Santo António, a praia fluvial, a Casa do Artesanato, entre outros. Possui um troço opcional, de aproximadamente 3 km, que não está sinalizado e que o leva à vizinha vila espanhola de San Lucar del Guadiana, localizada na margem do Rio Guadiana.

Tenha um óptimo passeio!



Vila de Alcoutim